



# Bane-Guide

## Velkommen til Sæby Golfklub

Med denne guide i hånden, håber vi, du må få en fornøjelig runde på Sæby Golfklub's spændende bane.

Klubben blev stiftet i 1989, og de første ni huller blev taget i brug i efteråret 1991, og de sidste ni fulgte efter i foråret 1992. Klubben har lejet sig ind på arealer ved Sæbygård, et fint eksempel på en dansk renaissanceherregård.

Arealet hvor banen ligger i dag, var tidligere brugt som grusgrav. Men det store arbejde med etablering af en golfbane lykkedes så godt, at hele området i 1994 blev tildelt Natur- og Råstofprisen. Dette skete på vegne af Miljø- og Energiministeriet, Skov- og Naturstyrelsen samt Foreningen af Danske Grus- og Stenindustrier. Motiveringen var bl.a. følgende:

"At banens store linier blev skabt som golfbanearkitekten ønskede. De gamle bevoksninger giver banen karakter af et betydeligt ældre anlæg. Et sammenhængende, smukt og veltilrettelagt fritidsområde".

Sæby Golfklub kan stille en pragtfuld 18-hullers bane til rådighed. Banen er beliggende i et smukt kuperet naturområde, hvor teksten fra vor Nationalmelodi "Det bugter sig i bakke, dal" virkelig kommer til sin ret. Ligeledes indgår Sæby Å som en del af banen. Som det kan ses på baneoversigten, vil åen samt enkelte søer være med til at gøre en runde på banen ekstra spændende.

En af slottets avlsbygninger er indrettet til klubhus, som bl.a. indeholder:

- Omklædningsrum med bad og toilet
- Sekretariat
- Pro-Shop
- Udlejning af golfbiler
- Golf Café
- Hyggekrog
- Øl- og vandautomater

Med venlig hilsen  
Sæby Golfklub

## Kørevejledning



Sæby Golfklub ligger centralt for både færgehavn og flyforbindelser i en af Jyllands mest attraktive feriebyer, som er indbegrebet af ren købstadsidyl. Her er 14 km. til færgehavnen i Frederikshavn, og golfklubben ligger kun 3 km. fra Sæby centrum.

Fra Nord og Syd på motorvej E45 drejer du fra ved afkørsel 13 (Sæby Syd).

Herfra kører du gennem rundkørslen mod Sæby. Ca. 1,5 km fremme, i ny rundkørsel drejer du fra ved 3. frakørsel, hvor der står skilt til golfbanen som ligger lige ved Sæbygård. .... se på kort



Vandløsevej 50 . DK-9300 Sæby  
Telefon 98 46 76 77 . Telefax 98 46 11 24  
E-mail: sæbygolf.dk . www.golf-klub.dk

## Lokale regler

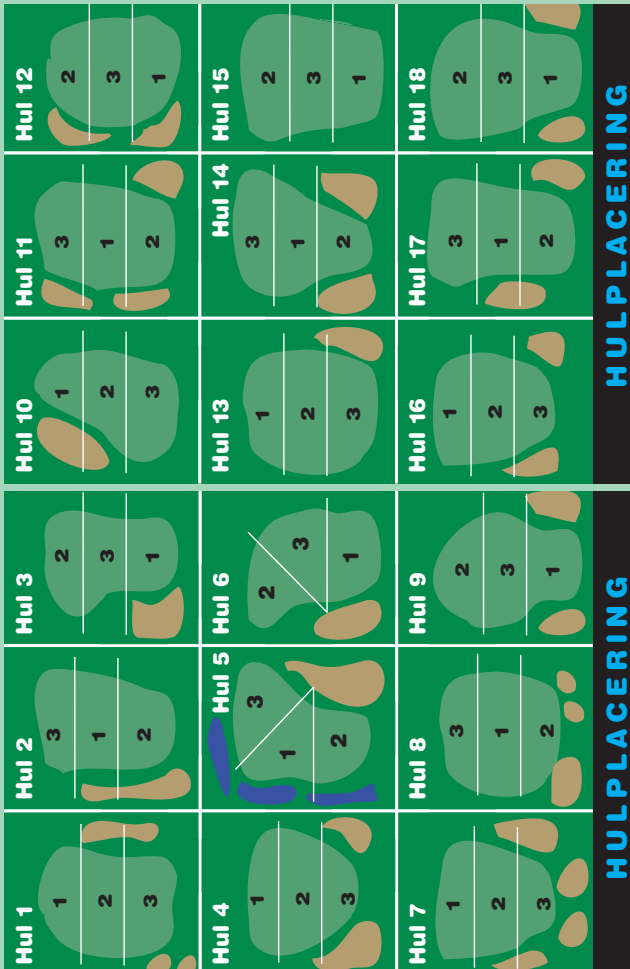
### 1. Banemarkeringer

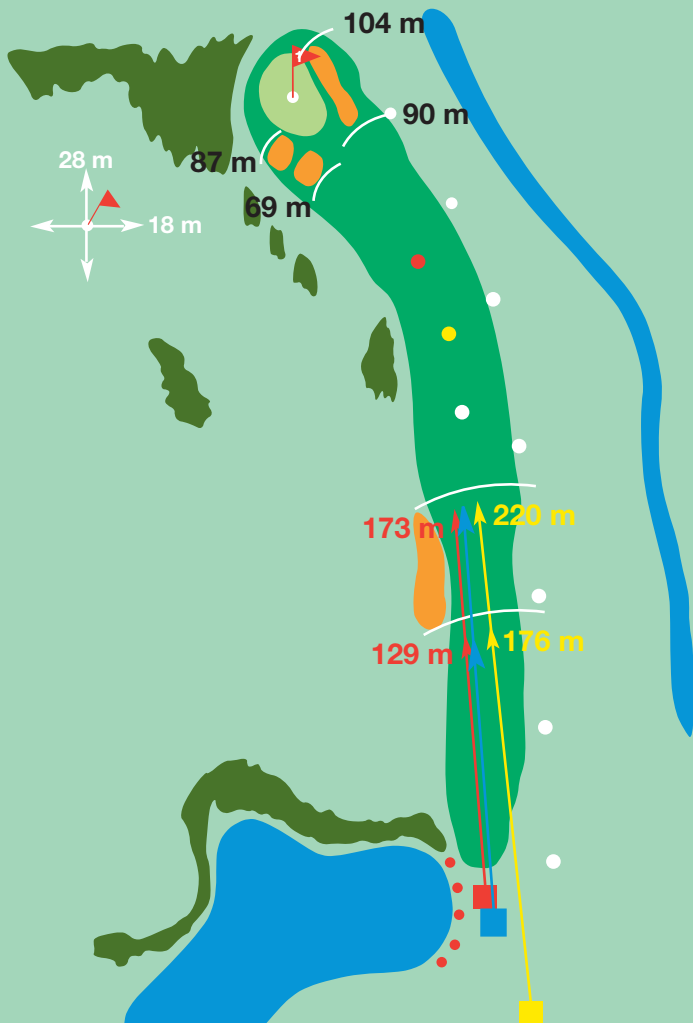
- Hvide pæle: Out of Bounds
- Gule pæle: Vandhazard
- Røde pæle: Parallel Vandhazard
- Røde pæle Miljøområde m/spille- og færdselsforbud
- Blå pæle: Areal under reparation
- Blå pæle Areal under reparation
- m/sort top: m/spilleforbud
- Grøn pæl: Droppezone
- Hvid markering: 200 m til midt-green
- Gul markering: 150 m til midt-green
- Rød markering: 100 m til midt-green

1. Sten i bunkers er flytbare forhindringer (regel 24-1 gælder).
2. Såfremt en bold er i vandhazarden bag 5. green, kan spilleren ud over mulighederne i regel 26-1 A vælge at droppe i den markerede droppezone (med et straffeslag).
3. Området mellem hul 12 og hul 13 markeret med røde pæle med grøn top er miljøområde med spille- og færdselsforbud. Der dropes i henhold til regel 26-1.  
Straf for overtrædelse af lokalregel:  
Hulspil – tab af hul.  
Slagspil – 2 straffeslag.
4. Hul 14: Se tillæg 1 afsnit 2. Bemærk regelopslag på teestedet.
5. Afstandsmåler er tilladt i henhold til regel 14-3 (se opslag)
6. Når en spillers bold ligger på greenen, er der ingen straf, hvis bolden eller boldmarkeringsmærket uforsætligt flyttes af spilleren, hans partner, hans modstander, eller af nogen af deres caddier eller udstyr. Den flyttede bold eller boldmarkeringsmærket skal genplaceres som foreskrevet i Reglerne 18-2, 18-3 og 20-1.

### **Baneguiden:**

**Bunkers før greens er målsat fra 100 m. markering.  
Alle par 3 huller er markeret m/bunker og midt/før kant/bagkant af green .  
Alle mål er målsat fra teested skiltet.**

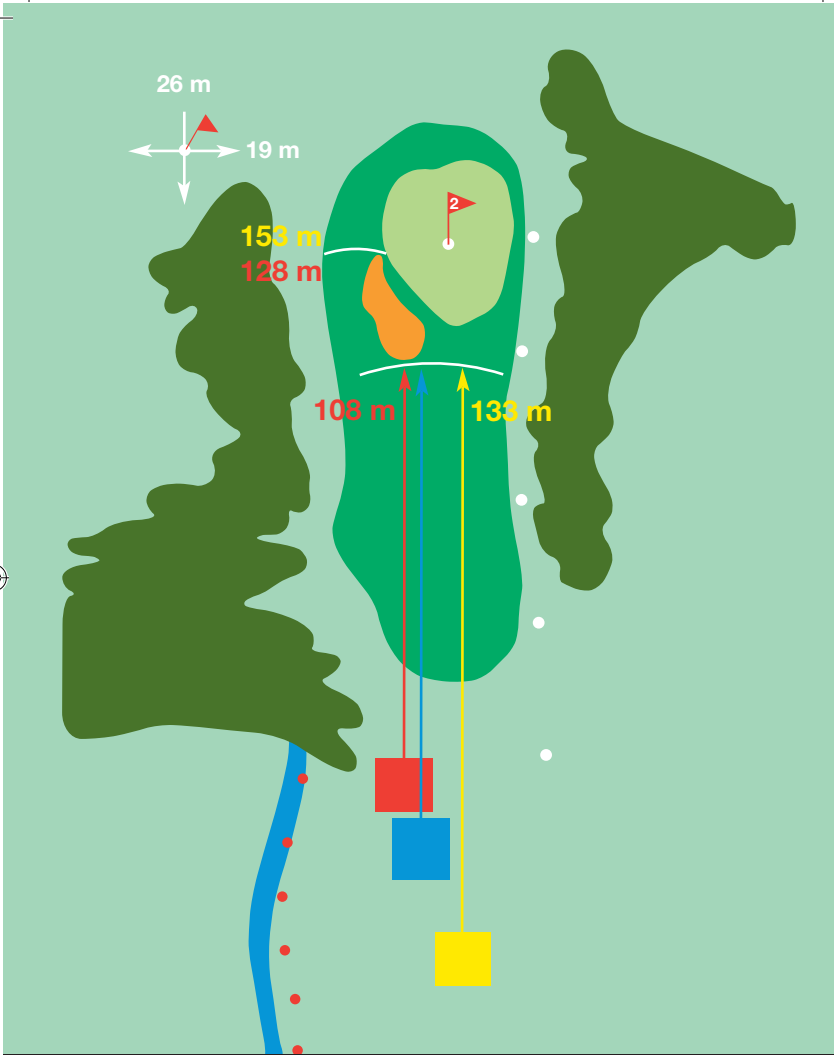




Rød 398 Blå 398 Gul 445 Par 5 Index 11

1





**Rød 135 Blå 135 Gul 160 Par 3 Index 15**

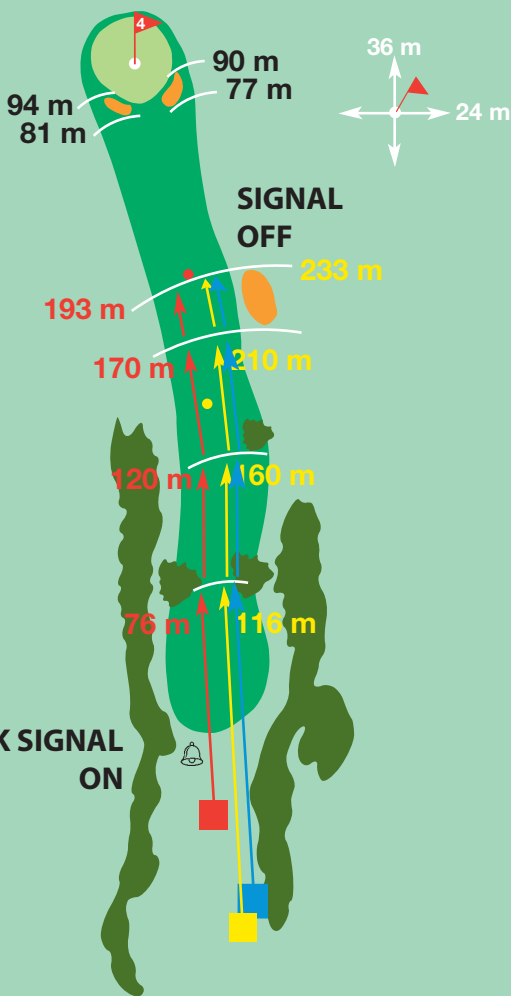
**2**



**Rød 310** **Blå 310** **Gul 379** **Par 4** **Index 3** **3**

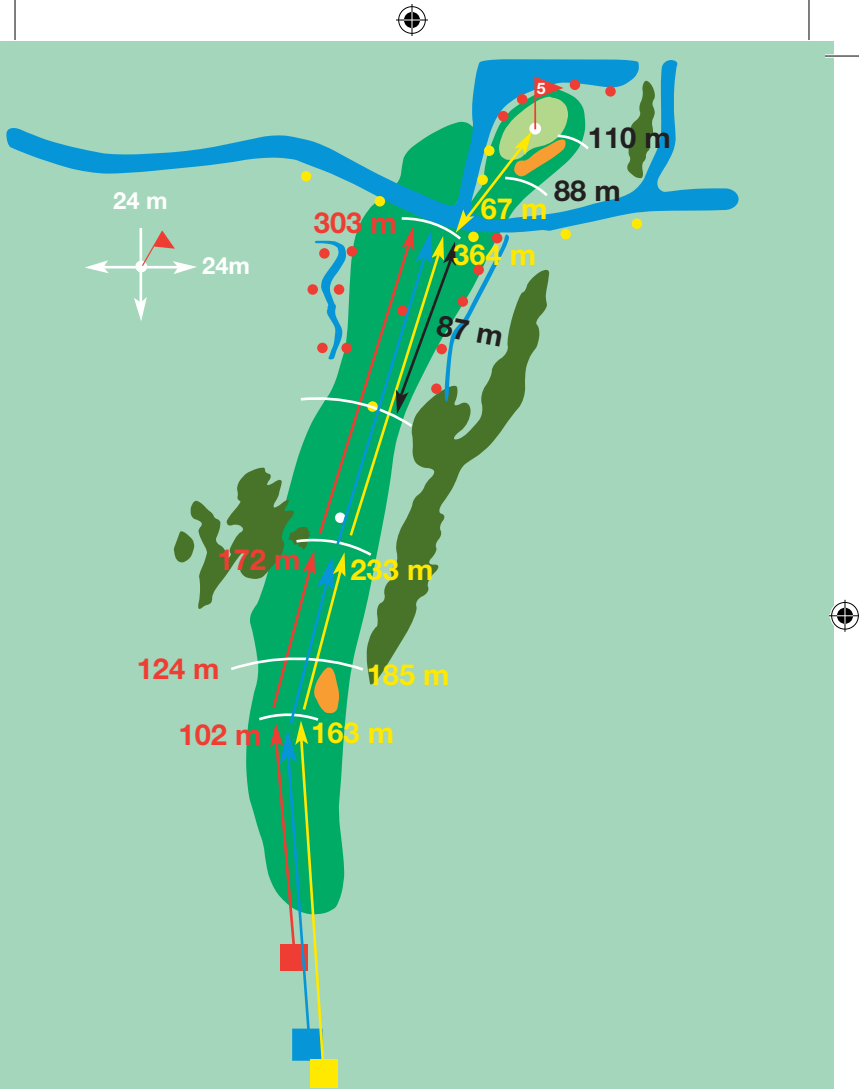


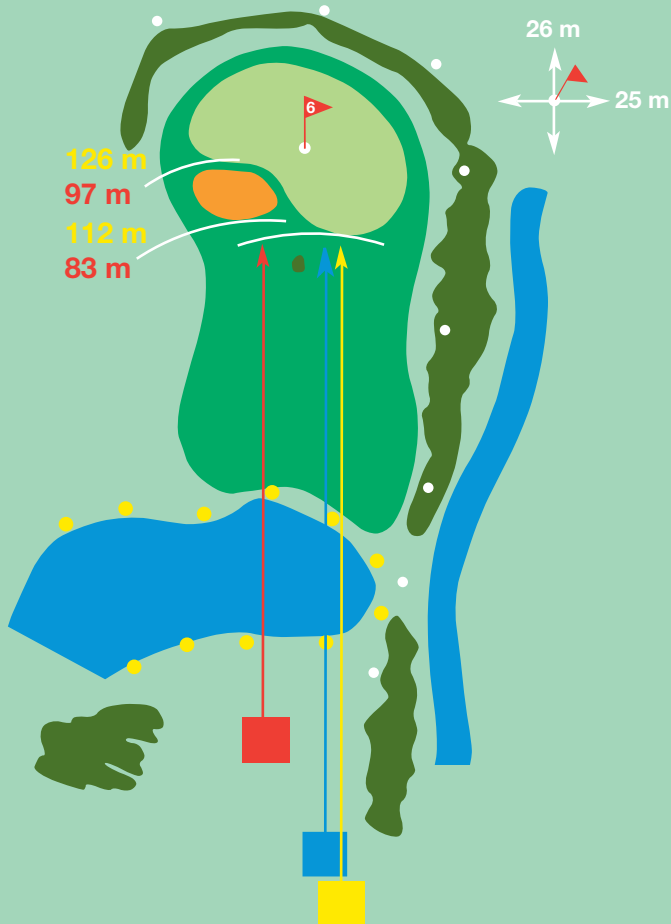




Rød 303 Blå 343 Gul 343 Par 4 Index 7

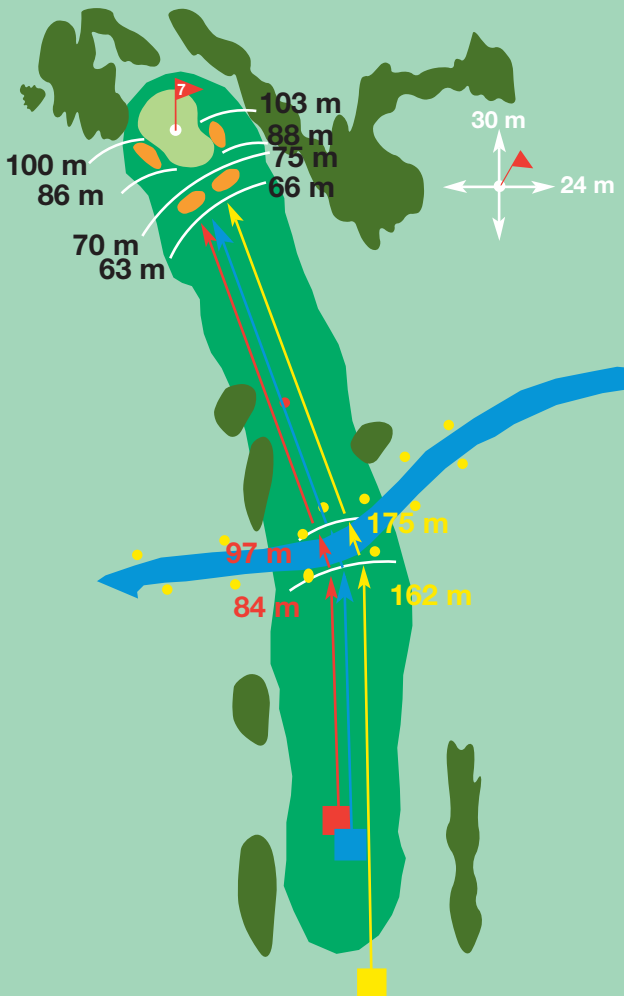
4





Rød 101 Blå 130 Gul 130 Par 3 Index 17

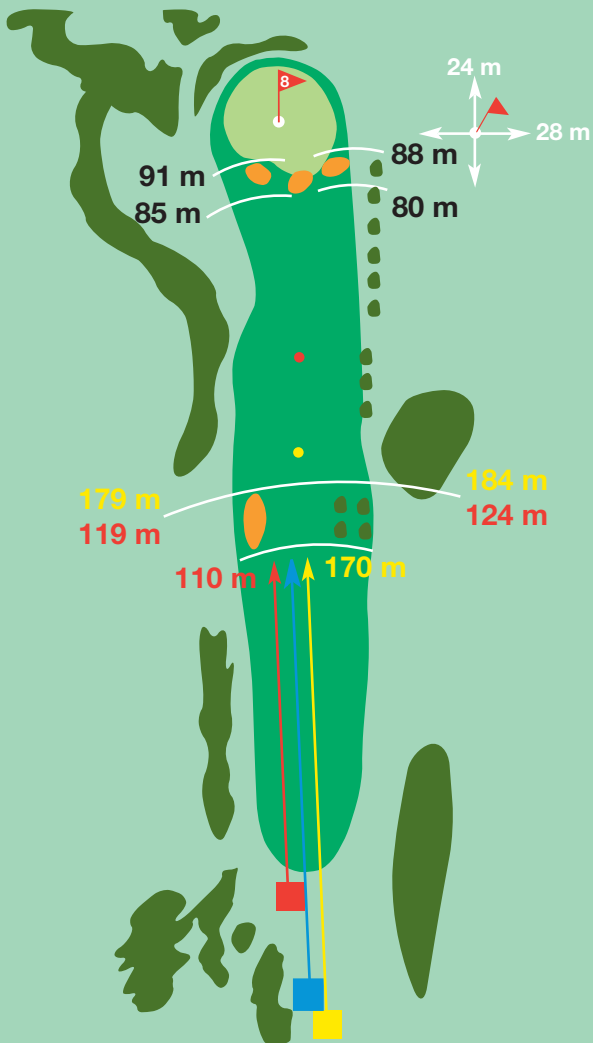
6



**Rød 263 Blå 263 Gul 341 Par 4 Index 5**

**7**

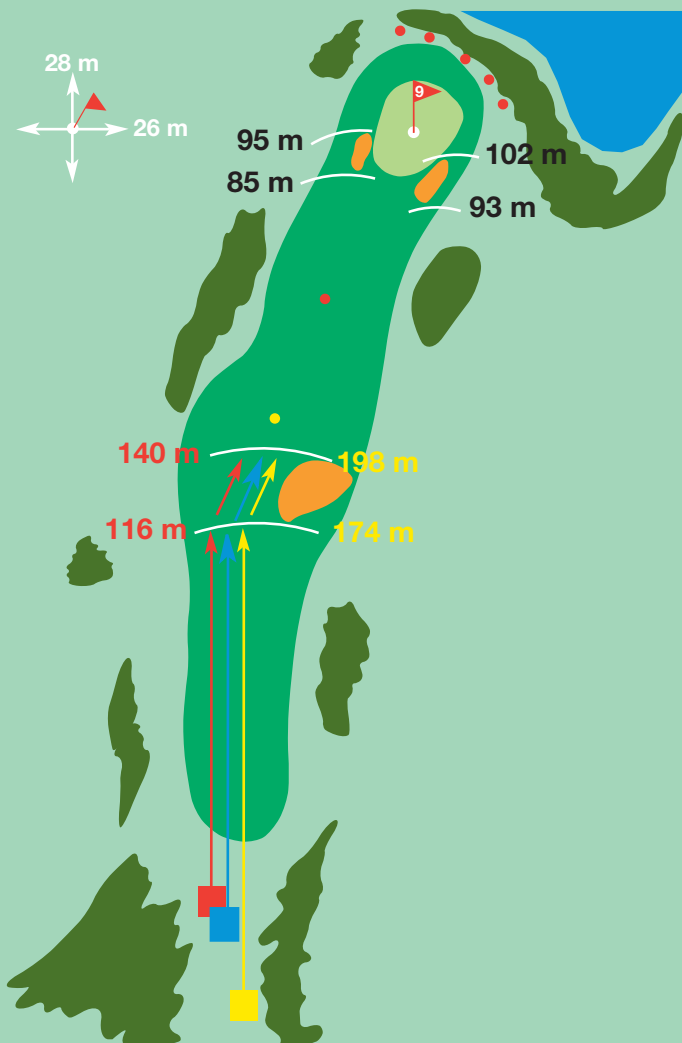
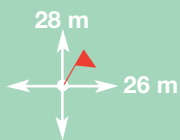




**Rød 310 Blå 370 Gul 370 Par 4 Index 9**

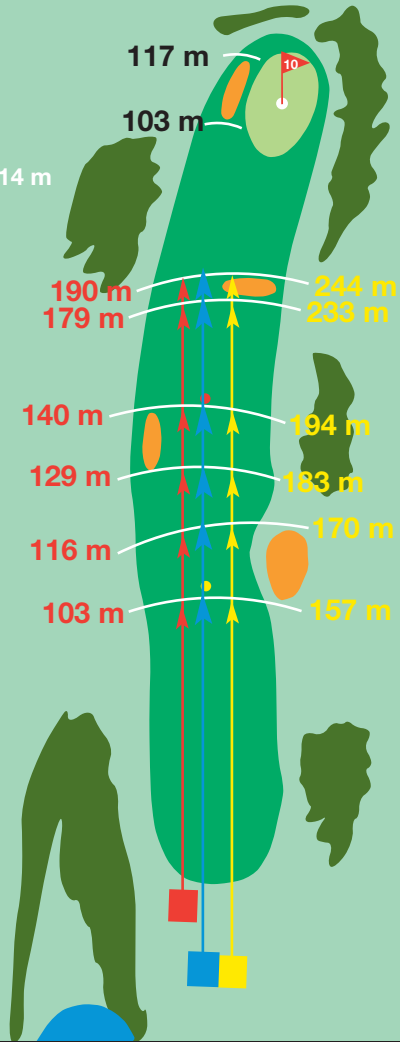
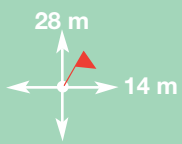
**8**





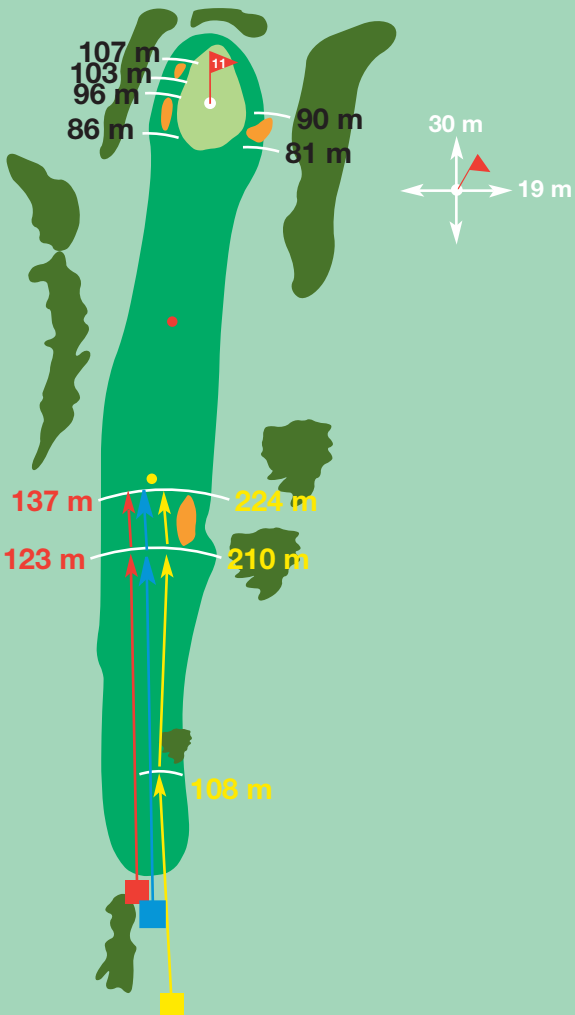
**Rød 292** **Blå 292** **Gul 350** **Par 4** **Index 13**

**9**



**Rød 251** **Blå 305** **Gul 305** **Par 4** **Index 18**

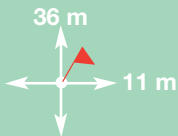
**10**



Rød 285 Blå 285 Gul 372 Par 4 Index 4

11





116 m  
105 m  
90 m  
83 m



12

211 m

238 m

191 m

218 m

163 m

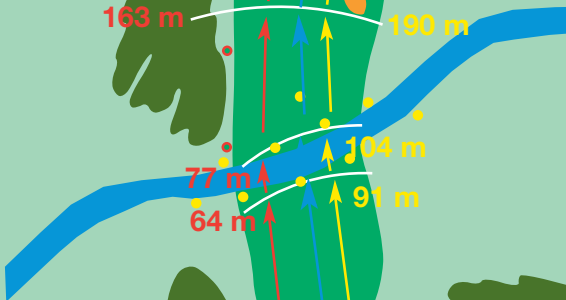
190 m

77 m

104 m

64 m

91 m



**Rød 291** **Blå 318** **Gul 318** **Par 4** **Index 8**

12

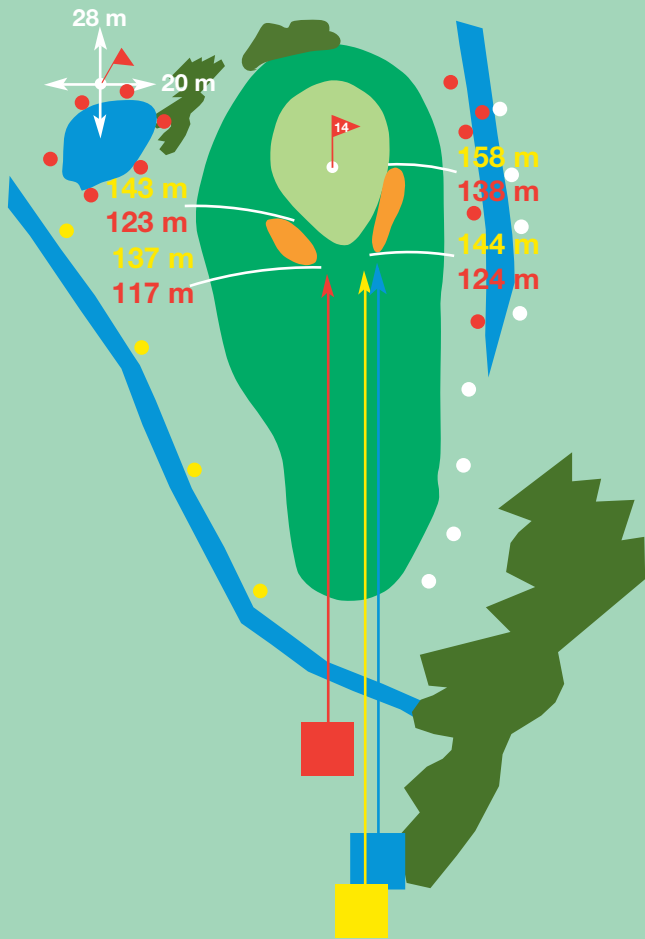




Rød 408 Blå 408 Gul 483 Par 5 Index 12

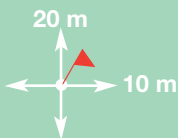
13





Rød 138 Blå 158 Gul 158 Par 3 Index 12

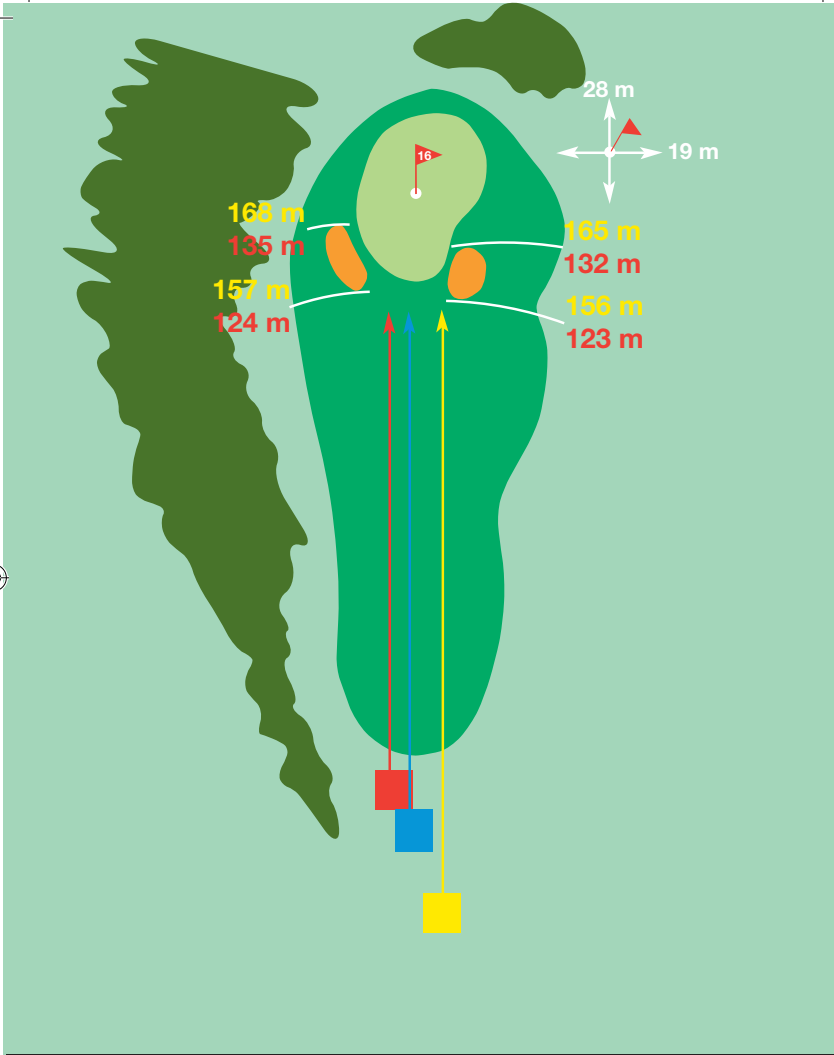
14



**Rød 260 Blå 276 Gul 276 Par 4 Index 6**

**15**





**Rød 139 Blå 139 Gul 172 Par 3 Index 14**

**16**



98 m

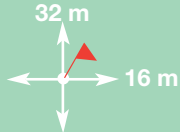
86 m

81 m

68 m

32 m

16 m



273 m

363 m

157 m

247 m

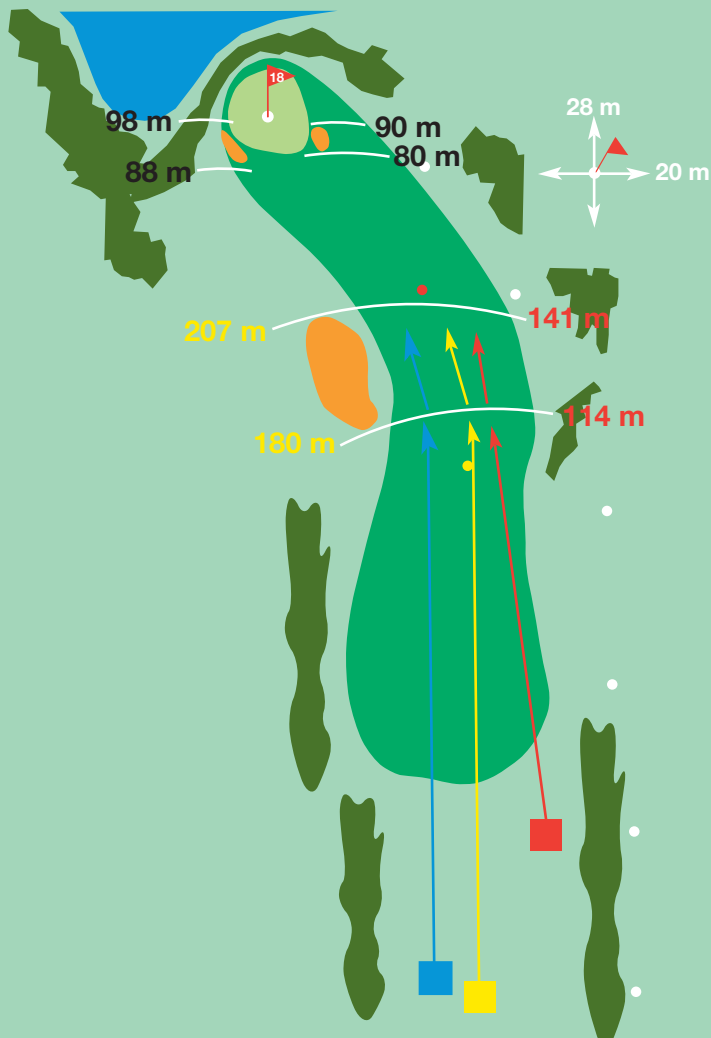
139 m

229 m



**Rød 408** **Blå 408** **Gul 498** **Par 5** **Index 10**

**17**



Rød 254 Blå 320 Gul 320 Par 4 Index 16

18



