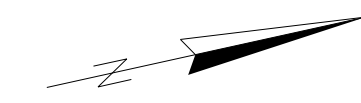



**Signaturer:**

- Areal der pålægges servitut om bygge linje efter §35 i lov om offentlige veje
- Eksisterende bygge linje efter §34 i lov om offentlige veje
- 0 0 0 0 Centerlinje og stationering jvf. VVM-projekt (Offentliggjort 2011)



**E9095 3. Limfjordsforbindelse (Egholmlinjen)**  
 Plan 1 af 8 vedr. tinglysning af planlægningsbygge linjer

Matr.nr. 1p Bonderup Gde., Ellidshøj  
 Matr.nr. 4c, 6f, 7o og 7do Sdr. Svenstrup By, Svenstrup  
 Matr.nr. 4a, 4ky, 6a, 6k, 6l, 7p, 7r, 8e, 8l, 8m, 11a, 11b, 11k, 11q, 11x, 11y, 11z, 11æ, 11aa, 12a, 12b, 12d, 12e, 12f, 12g, 12h, 12i, 14k, 14l, 15a, 15i, 15k, 15l, 15m, 15o, 27d, 29a, 29b, 33a og 33b Dall By, Dall

**Kommune: Aalborg** **Region: Nordjylland**  
 Udfærdiget 4. november 2014 til brug ved kundgørelse og tinglysning af §35 bygge linje

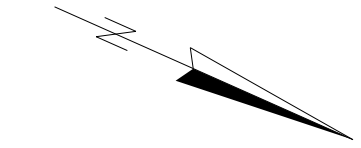

E-ridset er i overensstemmelse med GML-fil  
 Målforhold: 1:4000 (A4 - 6 fløj)  
 Koordinatsystem: UTM32, Euref89  
 Vejdirektorats jnr. 14/10943





**Signaturer:**

- Areal der pålægges servitut om byggelinje efter §35 i lov om offentlige veje
- Eksisterende byggelinje efter §34 i lov om offentlige veje
- Centerlinje og stationering jvf. VVM-projekt (Offentliggjort 2011)



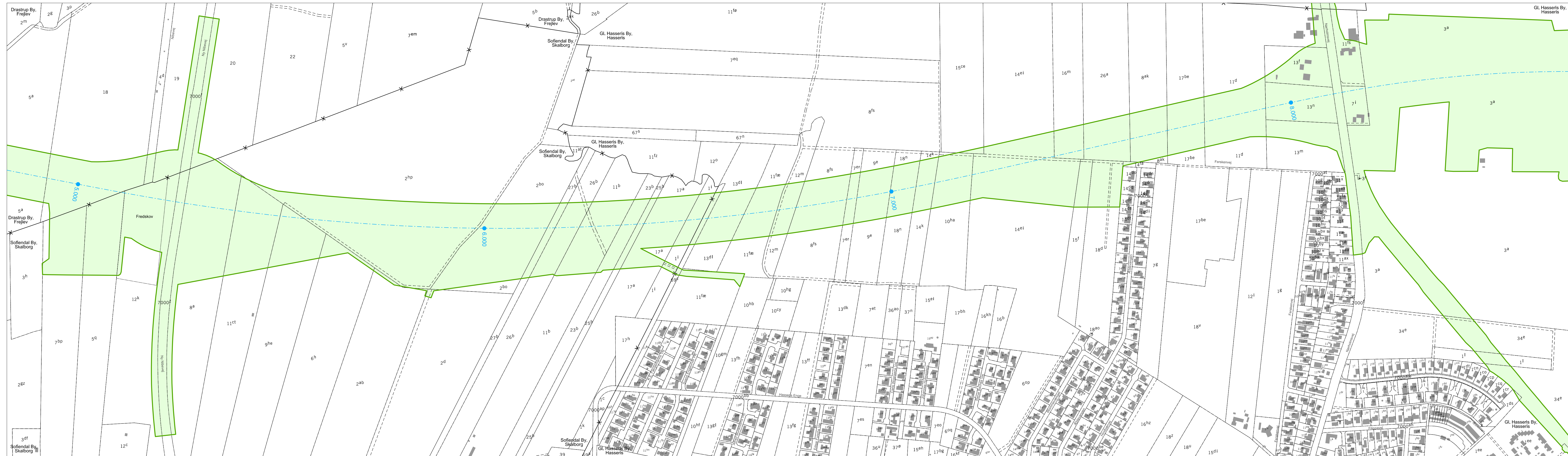
**E9095 3. Limfjordsforbindelse (Egholmlinjen)**  
 Plan 2 af 8 vedr. tinglysning af planlægningsbyggelinjer

Matr.nr. 7o og 7do Sdr., Svenstrup By, Svenstrup  
 Matr.nr. 4a, 4ky, 6a, 6k, 6l, 10k, 10q, 15a, 15k, 15l, 15m, 15o, 27d, 29a, 29b, 33a og 33b Dall By, Dall  
 Matr.nr. 1a, 1e, 1h, 1k, 2a, 2g, 2h, 2n, 2o, 3e, 3x, 3z, 3æ, 4a, 4f, 9p, 11 og 13 Lere By, Svenstrup  
 Matr.nr. 4a, 4e, 5a, 5u, 6s, 7a, 7d, 7g, 7h, 7i, 7n, 7v, 7ak, 7al, 7am, 7an, 7ao, 7cq, 7dd, 7ep, 8c, 9c, 10a, 11a, 12a, 12f, 12g, 12h, 14 og 18 Drstrup By, Frejlev,  
 Matr.nr. 5q, 7bp og 12k Sofiendal By, Skalborg

**Kommune: Aalborg** **Region: Nordjylland**  
 Udfærdiget 4. november 2014 til brug ved kundgørelse og tinglysning af §35 byggelinje

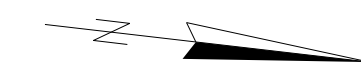
E-ridset er i overensstemmelse med GML-fil  
 Målføhold: 1:4000 (A4 - 6 fløj)  
 Koordinatsystem: UTM32, Euref89  
 Vejdirektoratets jnr. 14/10943





**Signaturer:**

- Areal der pålægges servitut om byggelinje efter §35 i lov om offentlige veje
- Eksisterende byggelinje efter §34 i lov om offentlige veje
- 0000 Centerlinje og stationering jvf. VVM-projekt (Offentliggjort 2011)



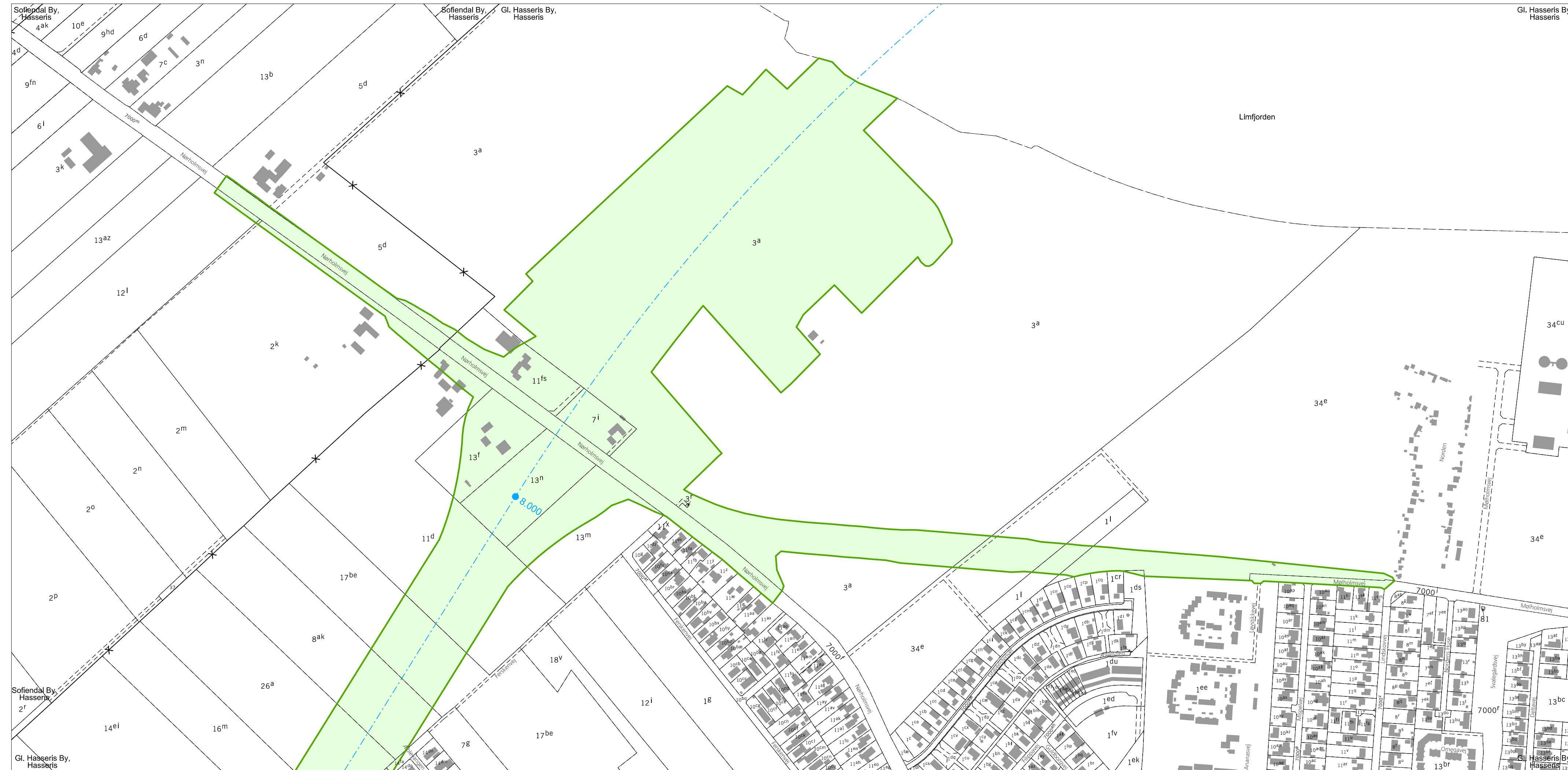
### E9095 3. Limfjordsforbindelse (Egholmlinjen) Plan 3 af 8 vedr. tinglysning af planlægningsbyggelinjer

Matr.nr. 4d, 5a, 18, 19 og 20 Drastrup By, Frejlev  
 Matr.nr. 1i, 2d, 2ab, 2bo, 2hp, 3h, 5q, 6h, 7bp, 8a, 9he, 11b, 11ct, 12k, 17a, 23b, 25b, 26b og 27b Sofiedal By, Skalborg  
 Matr.nr. 1i, 1cr, 1ds, 3a, 3r, 7i, 7er, 8ak, 8fs, 9e, 10ha, 11d, 11x, 11fs, 11fæ, 12m, 13f, 13m, 13n, 13dl, 14k, 14ei, 14fa, 15f, 15ce, 16m, 17be, 18d, 18n, 26a, 34e og 69c Gl. Hasseris By, Hasseris

**Kommune: Aalborg** **Region: Nordjylland**  
 Udfærdiget 4. november 2014 til brug ved kundgørelse og tinglysning af §35 byggelinje

E-ridset er i overensstemmelse med GML-fil  
 Målförhold: 1:4000 (A4 - 6 fløj)  
 Koordinatsystem: UTM32, Euref89  
 Vejdirektoratets jnr. 14/10943

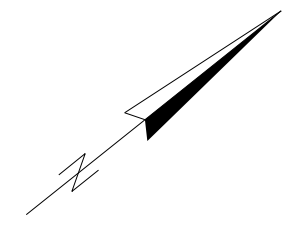





Indeholder data fra Geodatastyrelsen, Matrikelkortet samt FOT, juli 2014

**Signaturer:**

- Areal der pålægges servitut om byggelinje efter §35 i lov om offentlige veje
- Eksisterende byggelinje efter §34 i lov om offentlige veje
- Centerlinje og stationering jvf. VVM-projekt (Offentliggjort 2011)



### E9095 3. Limfjordsforbindelse (Egholmlinjen) Plan 4 af 8 vedr. tinglysning af planlægningsbyggelinjer

Matr.nr. 2k, 5d og 12l Sofiendal By, Hasseris  
 Matr.nr. 1l, 1cr, 1ds, 3a, 3r, 7i, 8ak, 11d, 11x, 11fs, 13f, 13m, 13n, 14fa, 17be, 26a og 34e Gl. Hasseris By, Hasseris

Kommune: Aalborg Region: Nordjylland  
 Udfærdiget 4. november 2014 til brug ved kundgørelse og tinglysning af §35 byggelinje

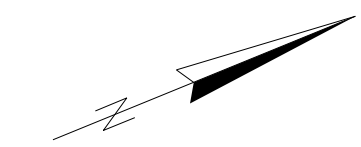

E-ridset er i overensstemmelse med GML-fil  
 Målforskel: 1: 4000 (A4 - 4 fløj)  
 Koordinatsystem: UTM32, Euref89  
 Vejdirektoratets jnr. 14/10943





**Signaturer:**

- Areal der pålægges servitut om byggelinje efter §35 i lov om offentlige veje
- Eksisterende byggelinje efter §34 i lov om offentlige veje
- Centerlinje og stationering jvf. VVM-projekt (Offentliggjort 2011)



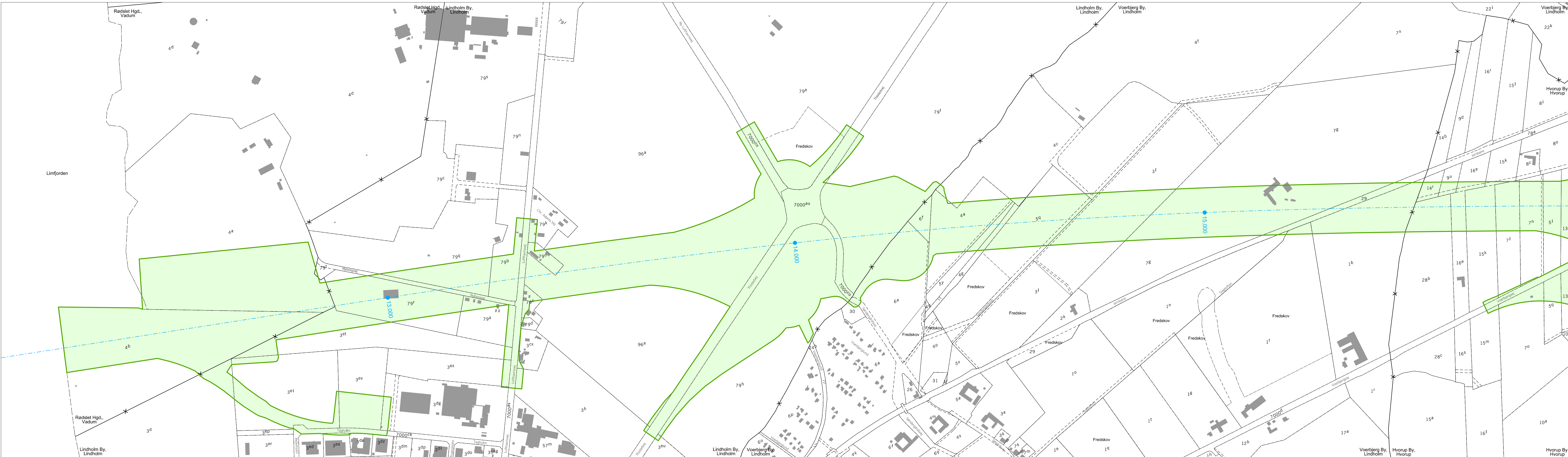
**E9095 3. Limfjordsforbindelse (Egholmlinjen)**  
 Plan 5 af 8 vedr. tinglysning af planlægningsbyggelinjer

Matr.nr. 3a Gl. Hasseris By, Hasseris  
 Matr.nr. 2g, 2h, 2i, 2n, 3o, 3y, 4g, 4k, 4n, 4s, 4u, 5b, 5c, 5t og 5z Egholm By, Vesterkær  
 Matr.nr. 4b Rødslet Hgd., Vadum

Kommune: Aalborg Region: Nordjylland  
 Udfærdiget 4. november 2014 til brug ved kundgørelse og tinglysning af §35 byggelinje

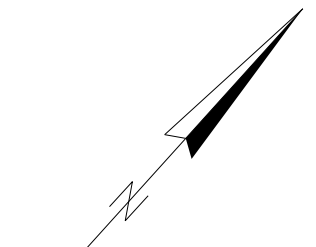
E-ridset er i overensstemmelse med GML-fil  
 Målforskel: 1:4000 (A4 - 6 fløj)  
 Koordinatsystem: UTM32, Euref89  
 Vejdirektoratets jnr. 14/10943





**Signaturer:**

- Areal der pålægges servitut om byggelinje efter §35 i lov om offentlige veje
- Eksisterende byggelinje efter §34 i lov om offentlige veje
- Centerlinje og stationering jvf. VVM-projekt (Offentliggjort 2011)



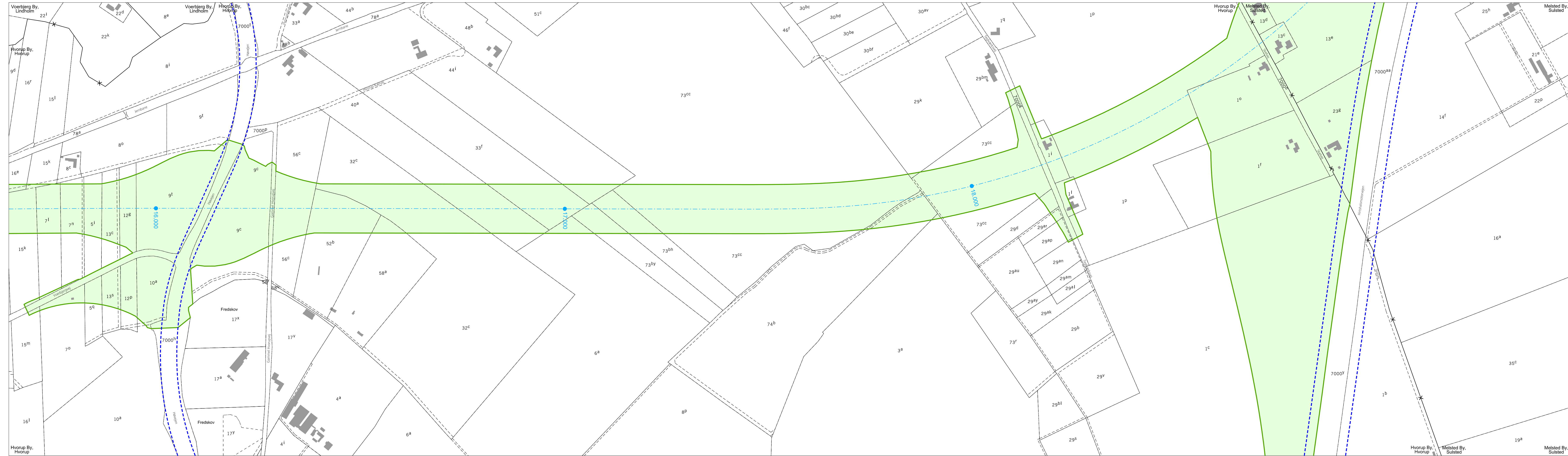
**E9095 3. Limfjordsforbindelse (Egholmlinjen)**  
Plan 6 af 8 vedr. tinglysning af planlægningsbyggelinjer

Matr.nr. 4a og 4b Rødslet Hgd., Vadum  
 Matr.nr. 3d, 3h, 3cx, 3dg, 3dø, 3ea, 3ed, 3ei, 3et, 3eu, 3ev, 3ex, 79a, 79b, 79d, 79e, 79f, 79h, 79i, 79k, 79o, 79q, 79r, 79t og 96a Lindholm By, Lindholm  
 Matr.nr. 1b, 1f, 1n, 3l, 4a, 4c, 4g, 5q, 5y, 6a, 6f, 7g, 29 og 30 Voerbjerg By, Lindholm  
 Matr.nr. 5i, 5q, 7l, 7n, 7o, 9u, 13c, 13s, 14r, 15k, 15m, 16e og 28b Hvorup By, Hvorup

**Kommune: Aalborg** **Region: Nordjylland**  
 Udfærdiget 4. november 2014 til brug ved kundgørelse og tinglysning af §35 byggelinje

E-ridset er i overensstemmelse med GML-fil  
 Målforhold: 1:4000 (A4 - 6 fløj)  
 Koordinatsystem: UTM32, Euref89  
 Vejdirektoratets jnr. 14/10943





**Signaturer:**

- Areal der pålægges servitut om byggelinje efter §35 i lov om offentlige veje
- Eksisterende byggelinje efter §34 i lov om offentlige veje
- Centerlinje og stationering jvf. VVM-projekt (Offentliggjort 2011)



### E9095 3. Limfjordsforbindelse (Egholmlinjen) Plan 7 af 8 vedr. tinglysning af planlægningsbyggelinjer

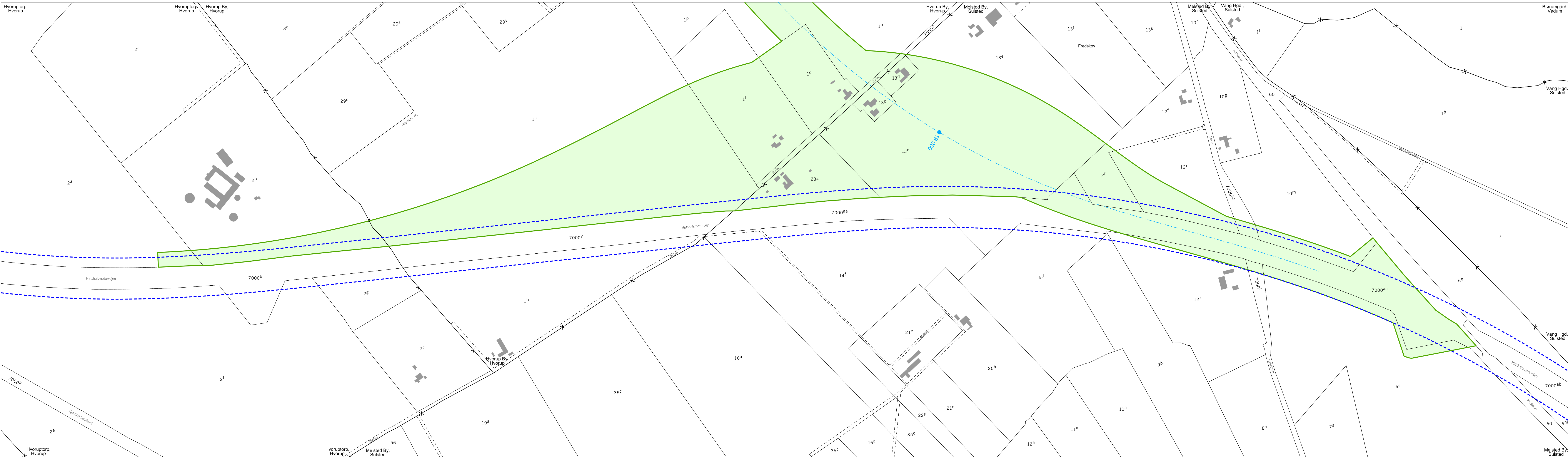
Matr.nr. 1c, 1f, 1i, 1l, 1o, 1p, 3a, 5i, 5q, 6a, 7l, 7n, 7o, 9c, 9t, 10a, 12g, 12p, 13c, 13s, 15k, 15m, 16e, 29d, 29k, 29an, 29ap, 29ar, 29bm, 32c, 33f, 40a, 44i, 52b, 56c, 58a, 73bh, 73by, 73cc og 74b Hvorup By, Hvorup

Matr.nr. 13c, 13d, 13e og 23g Melsted By, Sulsted

**Kommune:** Aalborg **Region:** Nordjylland

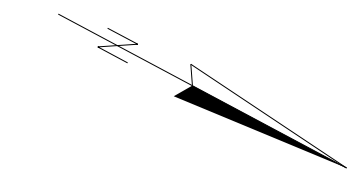
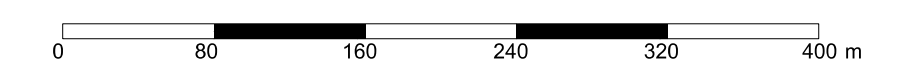
Udfærdiget 4. november 2014 til brug ved kundgørelse og tinglysning af §35 byggelinje

E-ridset er i overensstemmelse med GML-fil  
Målforhold: 1:4000 (A4 - 6 fløj)  
Koordinatsystem: UTM32, Eurof89  
Vejdirektoratets jnr. 14/10943



**Signaturer:**

- Areal der pålægges servitut om byggelinje efter §35 i lov om offentlige veje
- Eksisterende byggelinje efter §34 i lov om offentlige veje
- Centerlinje og stationering jvf. VVM-projekt (Offentliggjort 2011)



**E9095 3. Limfjordsforbindelse (Egholmlinjen)**  
 Plan 8 af 8 vedr. tinglysning af planlægningsbyggelinjer

Matr.nr. 2a og 2b Hvoruptorp, Hvorup  
 Matr.nr. 1c, 1f, 1o og 1p Hvorup By, Hvorup  
 Matr.nr. 6a, 10m, 12f, 12i, 12k, 13c, 13d, 13e og 23g Melsted By, Sulsted

Kommune: Aalborg Region: Nordjylland  
 Udfærdiget 4. november 2014 til brug ved kundgørelse og tinglysning af §35 byggelinje

E-ridset er i overensstemmelse med GML-fil  
 Målforskel: 1:4000 (A4 - 6 fløj)  
 Koordinatsystem: UTM32, Euref89  
 Vejdirektoratets jnr. 14/10943

